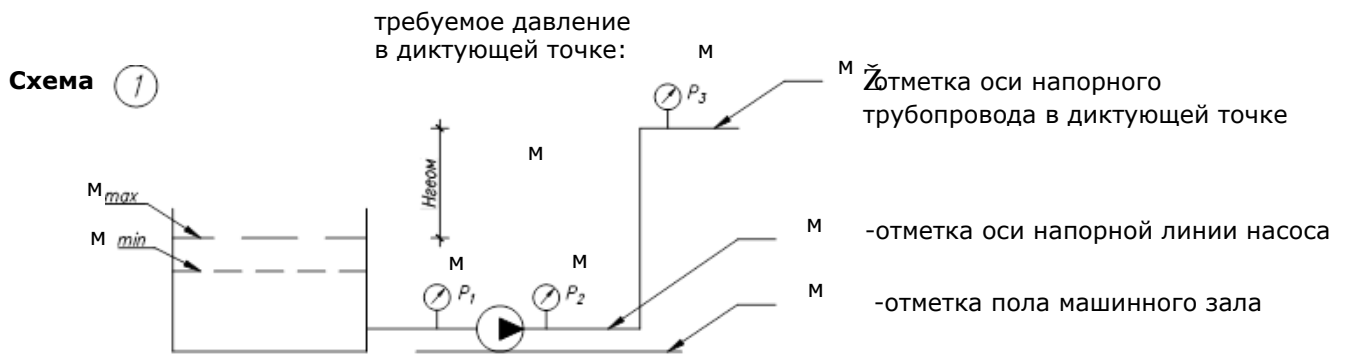


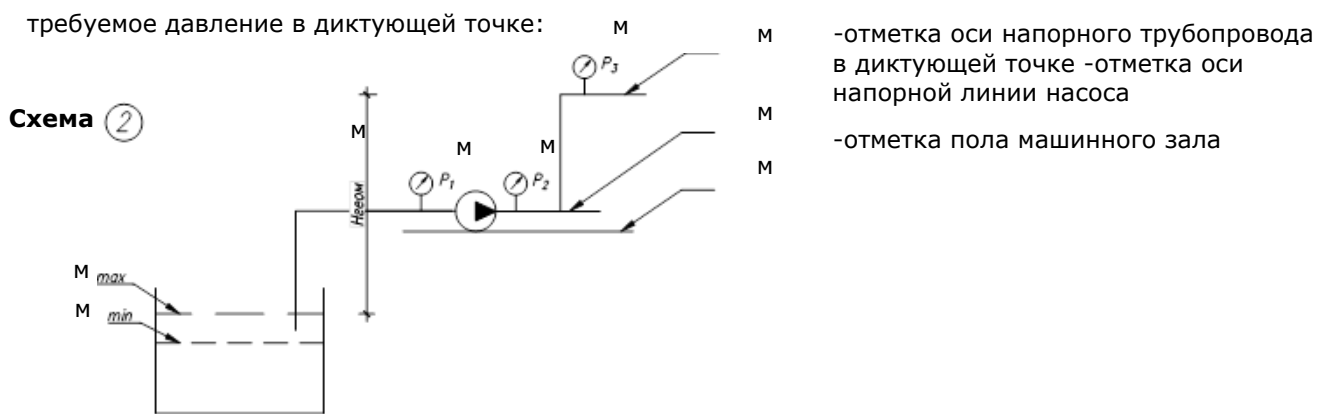


Приложение к опросному листу.

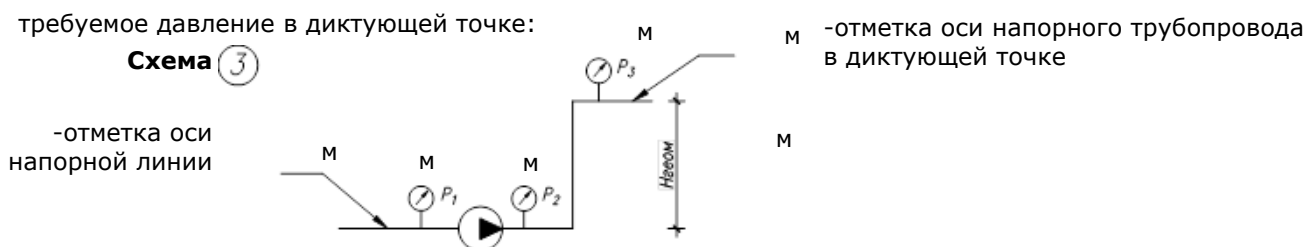
**Принципиальная схема:**



Дополнительно укажите диаметры и длины всасывающего и напорного трубопроводов:



Дополнительно укажите диаметры и длины всасывающего и напорного трубопроводов:



Дополнительно укажите диаметры и длины всасывающего и напорного трубопроводов:

**Примечания:**

- Отметка уровня - относительно уровня моря
- max - отметка максимального уровня воды в резервуаре
- min - отметка минимального уровня воды в резервуаре
- P1 - давление на входе в насос
- P2 - давление на выходе из насоса (манометрическое)
- P3 - требуемое давление в диктующей точке
- Hгеом - геометрический напор

При невозможности указать уровни относительно уровня моря, принимайте уровень пола машинного зала за отметку «0»

ФИО \_\_\_\_\_ Должность \_\_\_\_\_ Подпись \_\_\_\_\_  
 Дата заполнения: \_\_\_\_\_